



Mansåsslingen

En ridväg på Onsalahalvön

Slutrapport

December 2013





Styrelsen på jakt efter lämplig mark för Nya Mansåsslingen

Föreningen Ridvägar.nu beslöt i november 2011 att gå vidare med arbetet att skapa ett sammanhängande ridvägsnät på Onsalahalvön.

Föreningens första ridväg i Mansåsskogen var då i stort behov av en upprustning och förlängning. Planerna på en ny onsalaväg hade också avancerat och nu gällde det att förhindra att ryttare från det inre av Onsala skulle bli avstängda av en stor väg. En 1,3 km ridväg från Pixåsslingans start vid Mossen via Mansåsskogen till vägreservatet vid Ranagården började ta form.

Första steget var att hitta bästa stället att dra den nya ridvägen. Förhandlingar med Göteborgs stift som äger marken i Mansås inleddes våren 2012 och ledde så småningom till en sträckning som alla kunde acceptera. Samtidigt pågick förhandlingar med Länsstyrelsen och Trafikverket om möjligheten att komma vidare i en tunnel under nya Onsalavägen. Efter flera turer fick föreningen slutligen besked från Trafikverket om en planerad tunnel vid Ranagården avsedd både för gående, cyklister och ryttare.



I september var alla arrendeavtal och tillstånd klara. Nu påbörjades røjningen för ridvågen som på vissa stråckor skulle fram genom helt ogenomtrånglig terrång.



Mansåsslingan innan upprustningen. Otillråckligt underlag för ridning.



Hår kunde ridvågen dras fram mellan Håkullavågen och betesmark.



Efter avslutad röjning drog entreprenören igång med sina maskiner.



Markmattan rullas ut.



Flera större och mindre rörgenomgångar krävdes där ridvägen skulle fram.



Grävskopan i full aktion.



Medlemmarna bidrog med handkraft.



I maj kallade föreningen in medlemmarna till en arbetsdag för att alla skulle hjälpas åt att lägga sista handen vid ridleden. Många ställde upp både med maskiner, verktyg, handkraft och gott humör. Dagen avslutades med korvgrillning och ridleden förklarades invigd.



Skyltar monteras upp.



Alla åldrar var igång. Nya stolpar måste upp mellan ridvägen och beteshagen.

Maj 2013

Dags för provritt



Va fint det blev!



Stora och små ryttere kan känna sig säkra på den nya ridvägen på betryggande avstånd från biltrafiken.






Stort tack till Fritidsnämnden som gjorde detta möjligt!





Ridledskarta

-  Fortamarksslingan 2,3 km
-  Pixåsslingan 1,5 km
-  Mansåsslingan 1,4 km

